

ЗАКЛЮЧЕНИЕ
согласительной комиссии

о результатах рассмотрения возражений заинтересованных лиц относительно местоположения границ земельных участков, установленных при выполнении комплексных кадастровых работ в границах кадастровых кварталов с учетными номерами 31:24:0905028, 31:24:0905029, 31:24:0905031, 31:24:0905033, 31:24:0905036, 31:24:0905048 в соответствии с муниципальным контрактом от 06 мая 2022 года №012630001292200048/1

14 октября 2022 г.

Настоящее заключение составлено согласительной комиссией, образованной постановлением администрации городского поселения «Поселок Ровеньки» Ровеньского района Белгородской области от 24 марта 2022 года №87 «Об утверждении состава и регламента работы согласительной комиссии по согласованию местоположения границ земельных участков при выполнении комплексных кадастровых работ на территории городского поселения «Поселок Ровеньки» Ровеньского района Белгородской области»:

Председатель комиссии:

Хлапонин
Александр Анатольевич

Глава администрации городского поселения
«Поселок Ровеньки» Ровеньского района
Белгородской области

Заместитель председателя
комиссии:

Подобная
Марина Викторовна

заместитель главы администрации Ровеньского
района по экономике – начальник управления
финансов и бюджетной политики Ровеньского
района Белгородской области

Секретарь комиссии:

Наталич Людмила Александровна

Главный специалист по земельным
правоотношениям администрации городского
поселения «Поселок Ровеньки» Ровеньского района
Белгородской области

Члены комиссии:

1. Духина
Галина Алексеевна

Заместитель начальника межмуниципального
отдела по Вейделевскому и Ровеньскому районам
Управления Федеральной службы государственной
регистрации, кадастра и картографии по
Белгородской области
(по согласованию)

2. Мирошниченко Виктория
Петровна

начальник отдела архитектуры и
градостроительства – руководитель ИСОГД УКС
администрации Ровеньского района Белгородской

области

3. Киров Андрей Васильевич

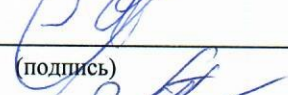
Член Ассоциации СРО «ОПКД»
(по согласованию)

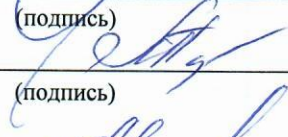
4. Шульгина Ирина Юрьевна

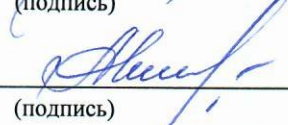
Директор Ровеньского лесничества

- 1) В ходе выполнения в соответствии с муниципальным контрактом от 06 мая 2022 года №012630001292200048/1 комплексных кадастровых работ в границах кадастровых кварталов с учётными номерами 31:24:0905028, 31:24:0905029, 31:24:0905031, 31:24:0905033, 31:24:0905036, 31:24:0905048 расположенного в границах городского поселения «Поселок Ровеньки» Ровеньского района Белгородской области, в сроки, установленные Федеральным законом от 24.07.2007 № 221-ФЗ "О кадастровой деятельности", исключаем из ККР следующие земельные участки с кадастровыми номерами: 31:24:0905029:24, 31:24:0905029:28, 31:24:0905029:76, 31:24:0905029:74, 31:24:0905029:177, 31:24:0905029:31, 31:24:0905029:75, 31:24:0905029:70, 31:24:0905029:69, 31:24:0905029:71, 31:24:0905029:68, 31:24:0905029:55, 31:24:0905029:46, 31:24:0905029:165, 31:24:0905029:83, 31:24:0905048:25, 31:24:0905048:11, 31:24:0905048:34, 31:24:0905048:35, 31:24:0905001:134, 31:24:0905001:1452, 31:24:0905048:14, 31:24:0905048:3, 31:24:0905048:41, 31:27:0509006:57, так, как не определено их местоположение. Земельные участки с кадастровыми номерами 31:24:0101001:285, 31:24:0905033:35, 31:24:0905036:65 исключаем из ККР, так, как собственники земельных участков не вышли на связь, и не обеспечили доступ на земельные участки с указанием его местоположения. Так же исключаем из ККР земельный участок с кадастровым номером 31:24:0905031:29, так, как отсутствует согласие на уменьшение площади, более чем на 10%. В связи с этим, согласительной комиссией было принято решение об исключения их из ККР. Принять проекты карта-планов в представленной редакции Согласительной комиссии.


Подписи:

Председатель комиссии _____  Хлапонин А.А.
(подпись) (ф.и.о.)

Заместитель председателя комиссии _____  Подобная М.В.
(подпись) (ф.и.о.)

Секретарь комиссии _____  Наталич Л.А.
(подпись) (ф.и.о.)

Члены комиссии:

1. _____  Духина Г.А.
(подпись) (ф.и.о.)

2. _____  Мирошниченко В.П.
(подпись) (ф.и.о.)

3. _____  Киров А.В.
(подпись) (ф.и.о.)