

## ПРОТОКОЛ

### заседания согласительной комиссии

по вопросу согласования местоположения границ земельных участков, расположенных в границах кадастровых кварталов с учетными номерами 31:24:0905022, 31:24:0905024, 31:24:0905027, 31:24:0905030 при выполнении комплексных кадастровых работ в соответствии с муниципальным контрактом от 20 июня 2022 года №0126300012922000079/1

п. Ровеньки

20 сентября 2022 года

#### Присутствовали:

Председатель комиссии:

Хлапонин  
Александр Анатольевич

Глава администрации городского поселения  
«Поселок Ровеньки» Ровеньского района  
Белгородской области

Заместитель председателя  
комиссии:

Подобная  
Марина Викторовна

заместитель главы администрации Ровеньского  
района по экономике – начальник управления  
финансов и бюджетной политики Ровеньского  
района Белгородской области

Секретарь комиссии:

Наталич Людмила Александровна

Главный специалист по земельным  
правоотношениям администрации городского  
поселения «Поселок Ровеньки» Ровеньского района  
Белгородской области

Члены комиссии:

1. Духина  
Галина Алексеевна

Заместитель начальника межмуниципального  
отдела по Вейделевскому и Ровеньскому районам  
Управления Росреестра по Белгородской области  
(по согласованию)

2. Мирошниченко  
Виктория Петровна

начальник отдела архитектуры и  
градостроительства – руководитель ИСОГД УКС  
администрации Ровеньского района Белгородской  
области

3. Киров Андрей Васильевич

Член Ассоциации СРО «ОПКД» (по согласованию)

4. Шульгина Ирина Юрьевна

Директор Ровеньского лесничества

5. Короткова Надежда  
Константиновна

Начальник отдела дисциплинарной ответственности  
СРО АКИ «Содружество» (по согласованию)

Приглашенные лица:

1. Минин Владимир  
Геннадьевич



Правообладатели земельных участков (заинтересованные лица)

№ п/п	Фамилия, имя, отчество заинтересованного лица или его представителя (отчество указывается при наличии)	Реквизиты документа, подтверждающего полномочия представителя заинтересованного лица (заполняется в случае участия представителя заинтересованного лица)	Сведения о земельных участках	
			Адрес (местоположение) и кадастровый номер земельного участка	Вид права на земельный участок
1				
2				

**Повестка дня заседания:**

1. Общая информация о результатах выполнения комплексных кадастровых работ в границах кадастровых кварталов с учетными номерами 31:24:0905022, 31:24:0905024, 31:24:0905027, 31:24:0905030 порядке согласования местоположения границ земельных участков и регламенте работы согласительной комиссии, поступлении возражений заинтересованных лиц относительно местоположения границ земельных участков.

**Докладчик:** Хлапонин Александр Анатольевич

2. Рассмотрение проектов карта-планов территории, подготовленного в результате выполнения комплексных кадастровых работ в границах кадастровых кварталов с учетными номерами 31:24:0905022, 31:24:0905024, 31:24:0905027, 31:24:0905030, и возражений заинтересованных лиц относительно местоположения границ земельных участков.

**Докладчик:** Минин Владимир Геннадьевич

**Рассмотрение вопроса повестки дня № 1**

Общая информация о результатах выполнения комплексных кадастровых работ в границах кадастровых кварталов с учетными номерами 31:24:0905022, 31:24:0905024, 31:24:0905027, 31:24:0905030, порядке согласования местоположения границ земельных участков и регламенте работы согласительной комиссии, поступлении возражений заинтересованных лиц относительно местоположения границ земельных участков.

**Слушали:** Хлапонины Александра Анатольевича

**Краткое содержание выступления:**

Хлапонин А.А. проинформировал о результатах выполнения комплексных кадастровых работ в границах кадастровых кварталов с учетными номерами 31:24:0905022, 31:24:0905024, 31:24:0905027, 31:24:0905030, в соответствии с муниципальным контрактом от 20 июня 2022 года №0126300012922000079/1 разъяснил порядок согласования местоположения границ земельных участков при выполнении комплексных кадастровых работ, предусмотренный статьей 42.10 Федерального закона от 24.07.2007 г. № 221-ФЗ «О кадастровой деятельности», а так же регламент работы согласительной комиссии, утвержденный постановлением администрации городского поселения «Поселок Ровеньки» Ровеньского района Белгородской области № 87 от 24.03.2022 года, ( с изменениями внесенными постановлением «223а от 02.08.2022 года «О внесении изменений в постановление №87 от 24.03.2022 года «Об утверждении состава и регламента работы согласительной комиссии по согласованию местоположения границ земельных участков при выполнении комплексных кадастровых работ на территории городского поселения «Поселок Ровеньки» Ровеньского района Белгородской области» в соответствии с типовым регламентом, утвержденным Постановлением Правительства Белгородской области от 16.03.2015 г. № 85-пп. Извещения о проведении заседания согласительной комиссии по вопросу согласования местоположения границ земельных участков, содержащие, в том числе уведомления о завершении подготовки



1	Проекты карта-планов территории, подготовленного в результате выполнения комплексных кадастровых работ в границах кадастровых кварталов с учетными номерами 31:24:0905022, 31:24:0905024, 31:24:0905027, 31:24:0905030	От 29 июля 2022 г., 10 августа 2022 г., 15 августа 2022г., выполнен ООО «Монолит- Риэл»
---	--	---

**Решили:** Принять проекты карта-планов в представленной редакции Согласительной комиссии с дальнейшей корректировкой границ земельных участков, предложить прием возражений заинтересованных лиц относительно местоположения границ земельных участков в течении 35 рабочих дней – до «24» октября 2022 года.


**Результаты голосования:**

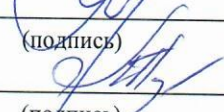
«за»	«против»	«воздержались»
единогласно	-	-

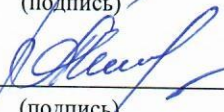
Особое мнение:

Отсутствует


**Подписи:**


Председатель комиссии \_\_\_\_\_  Хлапонин А.А.  
(подпись) (ф.и.о.)


Заместитель председателя комиссии \_\_\_\_\_  Подобная М.В.  
(подпись) (ф.и.о.)

Секретарь комиссии \_\_\_\_\_  Наталич Л.А.  
(подпись) (ф.и.о.)

**Члены комиссии:**

1. \_\_\_\_\_  Духина Г.А.  
(подпись) (ф.и.о.)

2. \_\_\_\_\_  Мирошниченко В.П.  
(подпись) (ф.и.о.)

3. \_\_\_\_\_  Короткова Н.К.  
(подпись) (ф.и.о.)